

### Les principales fonctionnalités de Google Maps



Utiliser son smartphone  
en mode GPS



Trouver les horaires des  
transports en commun



Afficher une vue  
satellite détaillée



Partager sa position en  
temps réel avec ses  
proches

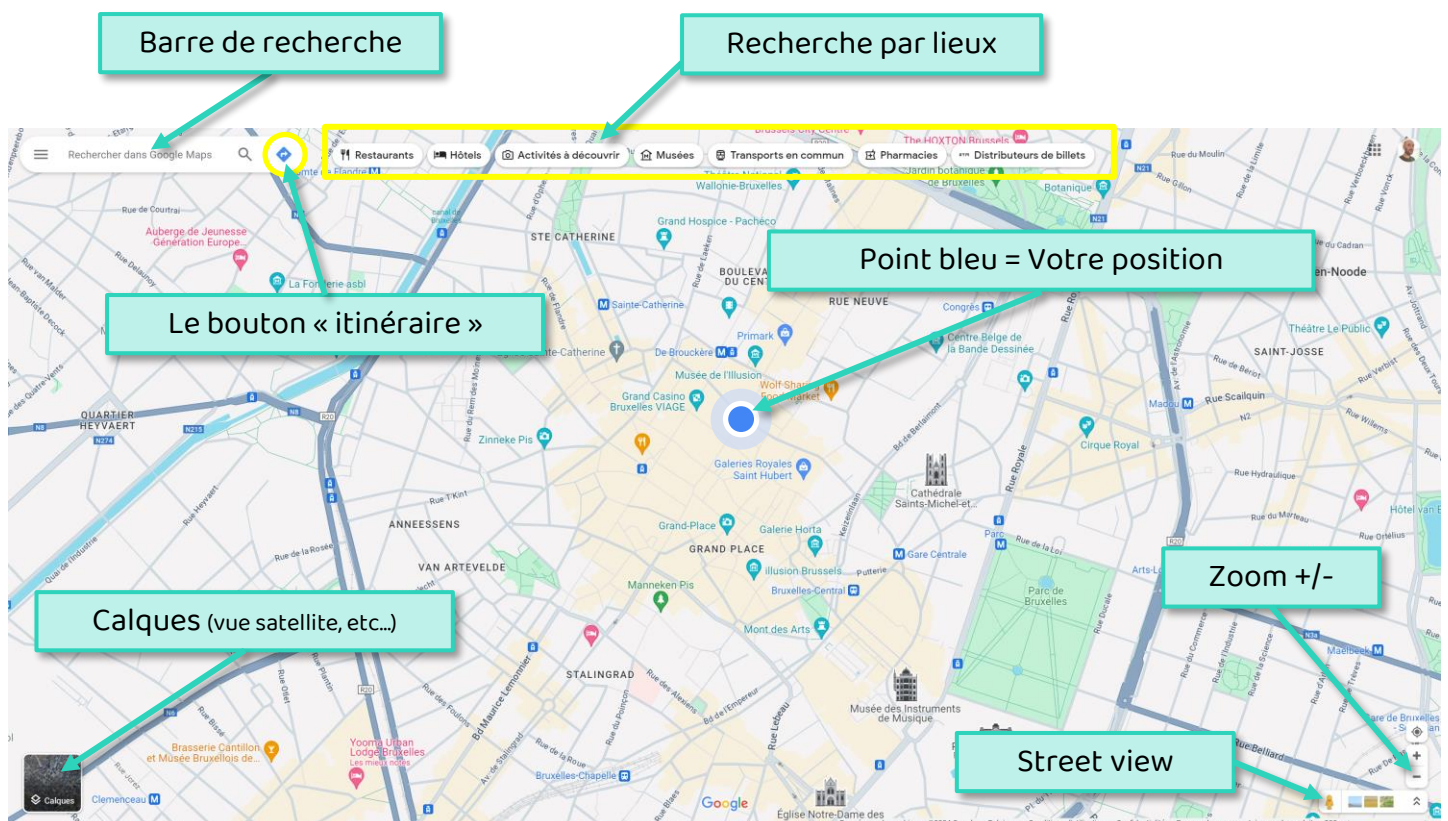


Enregistrer l'endroit où  
sa voiture est garée



Trouver une station-  
service ou autres lieux  
particuliers

### L'interface de Google Maps



Ci-dessus les principaux éléments de l'interface de Google Maps.



## Les tutoriels 123 Digit


### **Faire une recherche sur Google Maps**

Google Maps permet de rechercher une adresse, un lieu et d'avoir accès à une carte détaillée pour (presque) n'importe quel point sur la terre, et tout ça en quelques clics !




### **Créer un itinéraire et utiliser Google maps comme GPS**

Utiliser Google Maps comme GPS c'est possible en installant l'application sur son smartphone. Vous pourrez alors créer un itinéraire pour vous rendre d'un point A à un point B et être guidé en continu sur le trajet. L'application indique en temps réel la direction à prendre.



### **Planifier un déplacement en transport en commun**

L'application Google Maps permet également de planifier un itinéraire en transport en commun. Les horaires en temps réel du train, bus, tram, métro directement intégrés à l'application permettent de choisir l'itinéraire et le mode de transport le plus adapté.



#### **Les conseils 123 Digit pour aller plus loin**

Vous souhaitez partager votre progression, sauvegarder votre emplacement de parking, télécharger une carte pour une utilisation hors-ligne ou encore programmer un rappel, consultez le module !



POD MAATSCHAPPELIJKE INTEGRATIE  
BETER SAMEN LEVEN  
SPF INTEGRATION SOCIALE  
PLUS VOSSE DOORLEVEN



Financé par  
l'Union européenne  
NextGenerationEU

## Continuez à apprendre sur 123 digit !

Images@flaticon.com